























LEGENDA

-  Hranice řešeného území
-  Krajnice účelové komunikace
-  Stávající stavby a objekty
- Stávající inženýrské sítě a stavby**
-  Nadzemní vedení VN do 35 kV, ČEZ Distribuce a.s, ochranné pásmo 2 x 7,5 m
-  Podpěrný bod inženýrské sítě
-  Hranice ochranného pásma inženýrské sítě a vegetace
-  Plynovodní řád STL, RWE GasNet, s.r.o., ochranné pásmo 2 x 1 m
-  Kanalizační řád DN 250, VaK Pardubice a.s., ochranné pásmo 2 x 1,5 m
-  Vodovod DN 90 HDPE, VaK Pardubice a.s., ochranné pásmo 2 x 1,5 m
- Nové inženýrské sítě a stavby**
-  HDS-Hlavní domovní skříň + elektroměrná skříň, (SS100/NKE1P) - 17 ks
-  Podzemní vedení VN do 35 kV, ČEZ Distribuce a.s, ochranné pásmo 2 x 1 m
-  Vodovodní přípojka HDPE 100RC SDR11 d32x3
-  Vodoměrná šachta MACHOV 1000 x 1200 - 17 ks
-  Splašková kanalizace z trub PVC KG, DN 150 a DN 200
-  Připojovací šachta splaškové kanalizace (dno KG 150 x 315 T1 přímá) - 11 ks
(dno KG 200 x 315 T1 přímá) - 6 ks
-  Podpěrný bod inženýrské sítě
-  Prodaný stavební pozemek
-  Stavební pozemek v rezervaci
-  Připravený stavební pozemek



Inženýrské přípojky - Lohenice, lokalita Trábnice			
Katastrální situační výkres			
FORMÁT A2	DATUM	STUPĚN DŮR	Parcelní číslo 257/xx
MĚŘÍTKO 1:750	Č. VÝKRESU C.3		
Katastrální území Lohenice u Přelouče			

±0,000 = 212,00 m	
Souřadný systém: JTSK	
Výškový systém: BpV	
FIRMA Dobema s.r.o., Jablunkov 1230, 777313036	
ZODP. PROJEKTANT Ing. Petr Černý	
VYPRACOVAL Ing. Petr Černý	
INVESTOR Ing. Petr Černý a spolujitelé	